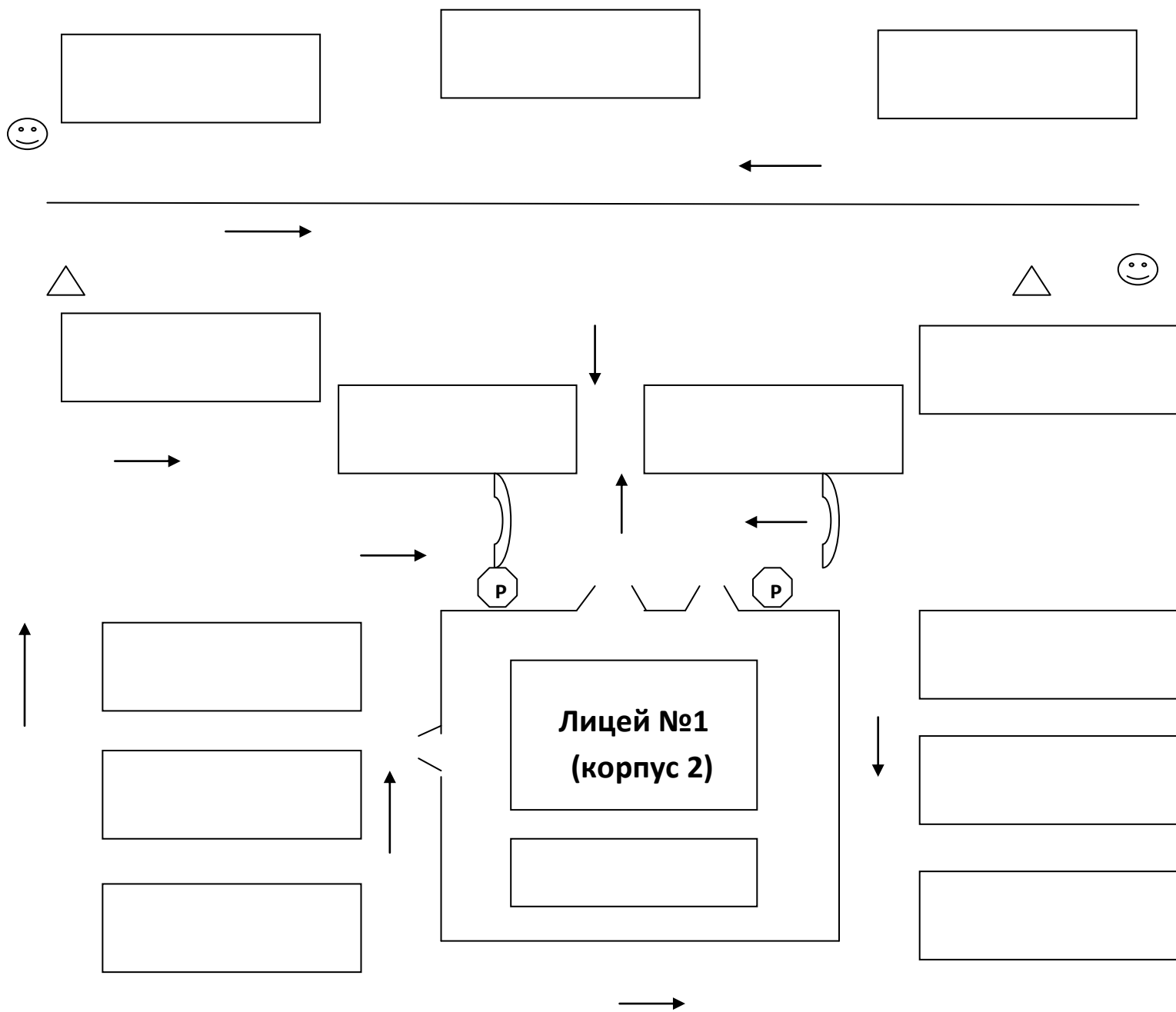


Схема организация дорожного движения в непосредственной близости от образовательной организации с размещением соответствующих технических средств организации дорожного движения, маршруты движения детей и расположение парковочных мест



△ - пешеходный переход

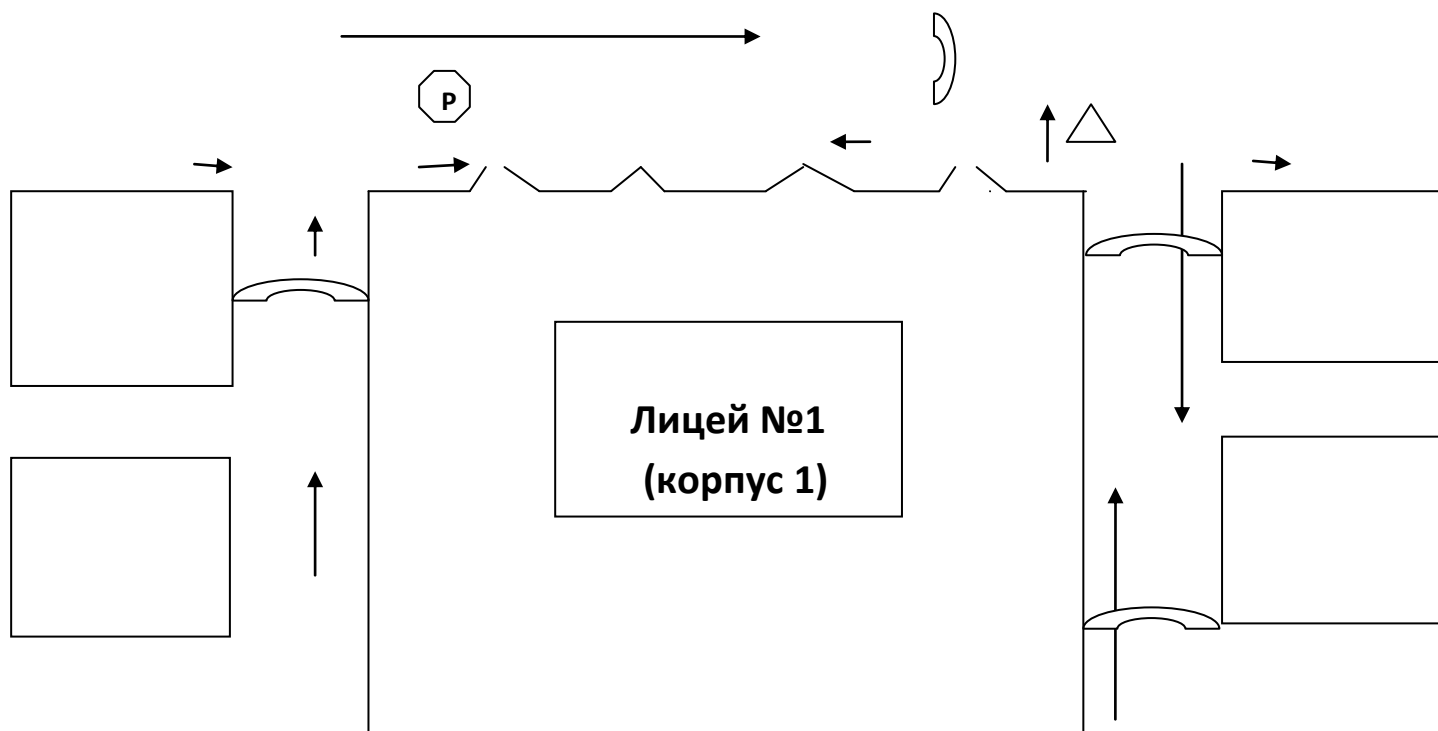

⤴ - искусственная неровность





Ⓟ - место парковки транспортных средств

☺ - светофор

→ - направления движения транспортных средств и движения детей

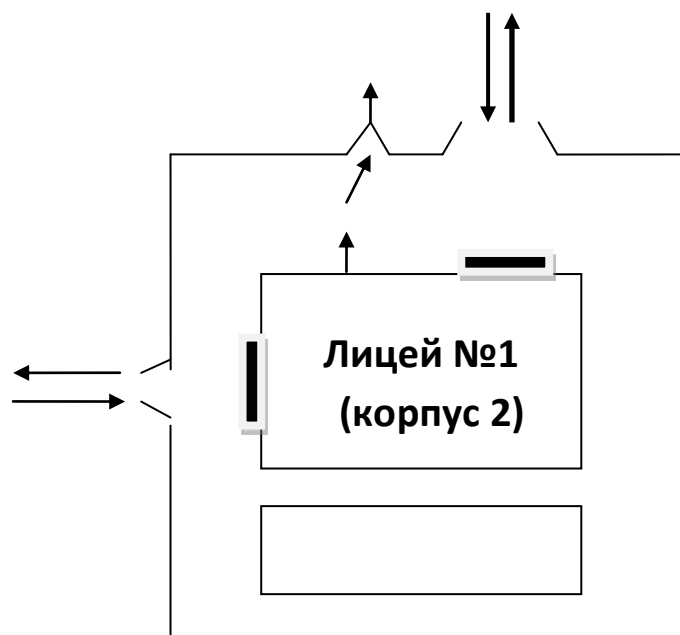
Схема организация дорожного движения в непосредственной близости от образовательной организации с размещением соответствующих технических средств организации дорожного движения, маршруты движения детей и расположение парковочных мест



-  - пешеходный переход
-  - искусственная неровность
-  - место парковки транспортных средств
-  - светофор

→ и → - направления движения транспортных средств и движения детей

**Схема пути движения транспортных средств к местам разгрузки/погрузки и
рекомендуемые безопасные пути передвижения детей по территории
образовательной организации**

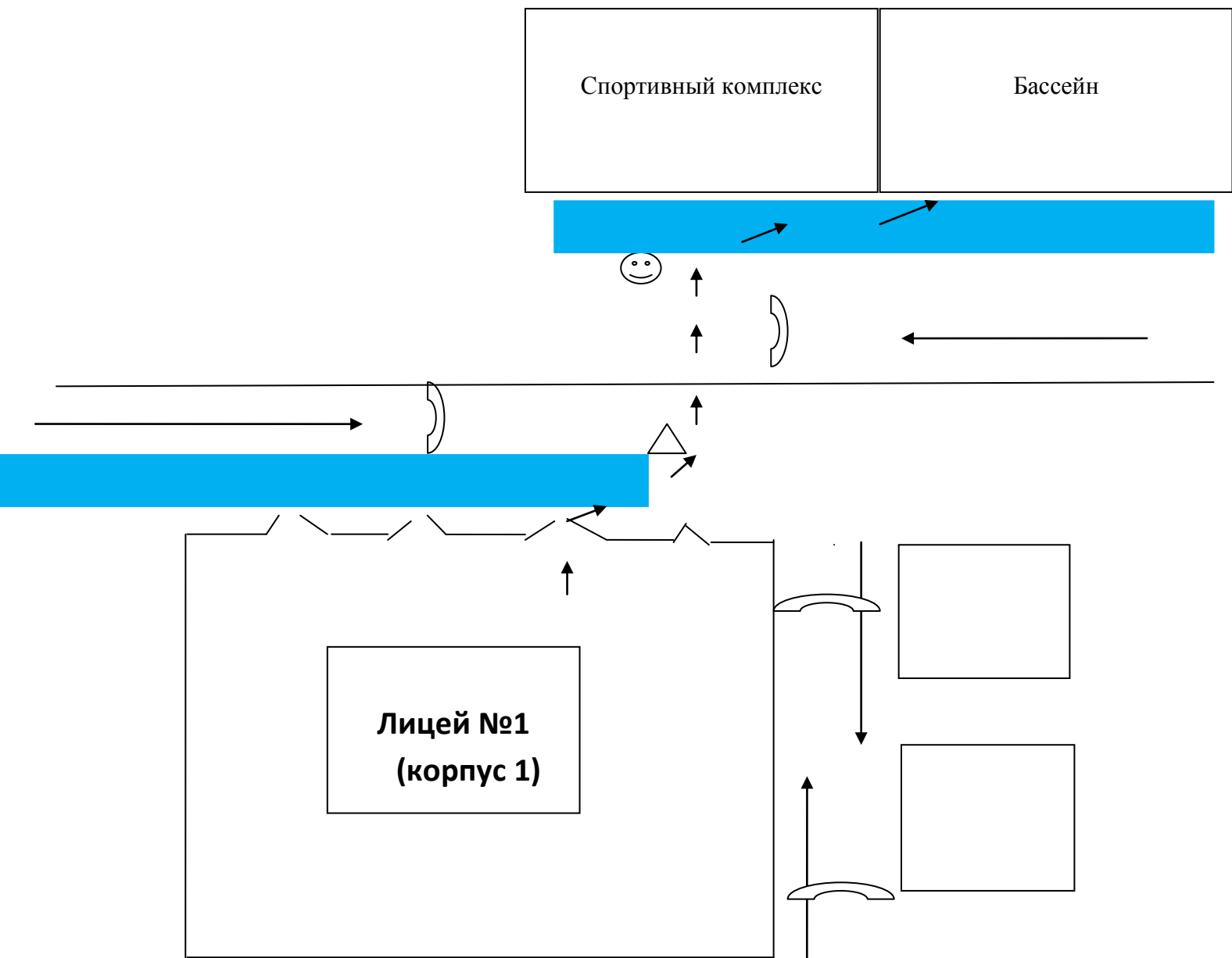


← → - въезд/выезд транспортных средств

▬ - место разгрузки/погрузки

→ → - движения детей по территории образовательного учреждения


**Схема маршрутов движения организованных групп детей
от образовательной организации к спортивно-оздоровительному
комплексу, бассейну**



- жилая постройка

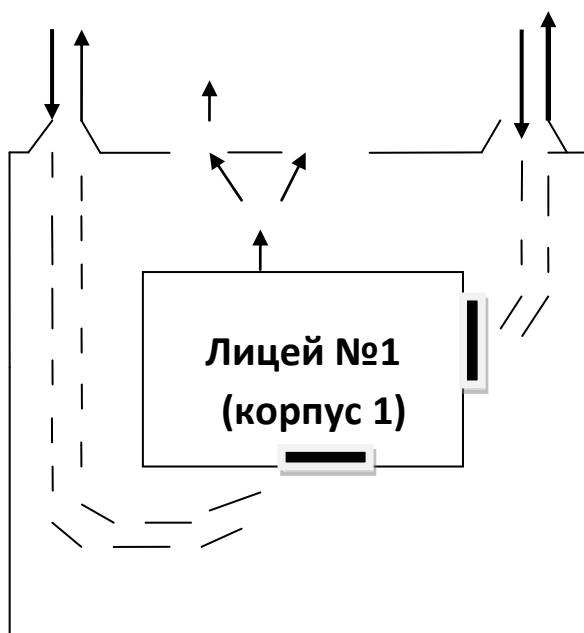


- тротуар



- направления безопасного движения группы детей

**Схема пути движения транспортных средств к местам разгрузки/погрузки и
рекомендуемые безопасные пути передвижения детей по территории
образовательной организации**



← → - въезд/выезд транспортных средств

▬ - место разгрузки/погрузки

→ → - движения детей по территории образовательного учреждения

Планы-схемы

МБОУ «Лицей №1»
(корпус 1 и корпус 2)

Район расположения образовательной
организации, пути движения транспортных
средств и детей (обучающихся).